

Uchwała nr XXXI / 316 / 06
Rady Gminy Żurawica
z dnia 23 marca 2006 r.

w sprawie uchwalenia miejscowego planu zagospodarowania przestrzennego dla
elektrowni wiatrowej Orzechowce nr 4.

Działając na podstawie art.18 ust. 2 pkt.5 ustawy z dnia 8 marca 1990 r. o samorządzie gminnym (tekst jednolity z 2001r Dz. U Nr 142 poz.1591 z późniejszymi zmianami) oraz art. 20 ust.1 Ustawy z dnia 27 marca 2003r. o planowaniu i zagospodarowaniu przestrzennym Dz. U Nr 80 poz.717 z późniejszymi zmianami) na wniosek Wójta Gminy Żurawica, Rada Gminy Żurawica

uchwala co następuje:

§.1.

1. Stwierdza się zgodność planu z ustaleniami studium uwarunkowań i kierunków zagospodarowania przestrzennego gminy Żurawica uchwalonego uchwałą Nr XXXIII/358/02 Rady Gminy w Żurawicy z dnia 27 czerwca 2002 r.
2. Uchwala się miejscowy plan zagospodarowania przestrzennego dla terenu rolnego o powierzchni około 12,56 ha położonego w północno wschodniej części wsi Orzechowce zwanym dalej planem.

§.2.

1. Integralną częścią uchwały jest rysunek planu sporządzony w skali 1:2000 stanowiący załącznik nr 1.
2. Rysunek planu obowiązuje w zakresie:
 - 1) Granic obszaru planu.
 - 2) Linii rozgraniczających tereny o różnym przeznaczeniu.
 - 3) Oznaczeń terenu symbolami literowymi.
3. W celach informacyjnych na rysunku przedstawiono orientacyjną lokalizację wieży wiatraka,

§.3.

1. Teren o powierzchni 0,18 ha (na części działki nr 604/7) oznaczony symbolami **Pew-4** przeznacza się na zabudowę i zagospodarowanie dla produkcji energii elektrycznej obejmującej następujące obiekty :
 - 1) wieża wiatraka , wysokość części stałej max.112 m. Na szczycie wieży będą zamocowane śmigła ruchome długości do 45 metrów, podwyższającej całość .Lokalizacja wieży nie może być bliżej niż 140 metrów od istniejącej na terenie **R** linii energetycznej 110 kV.
 - a) wieża w trakcie budowy i eksploatacji winna spełniać warunki przepisów odrębnych , w tym dotyczących transportu lotniczego i prawa ochrony środowiska.
 - b) Całość konstrukcji wieży i śmigła należy pomalować w kolorze jasnopopielatym z wyjątkiem końcówek śmigieł, które na długości 5 metrów należy pomalować czerwoną farbą odbłaskową.
 - c) Zakazuje się umieszczania barwnych i świecących reklam komercyjnych z wyjątkiem logo inwestora.
 - 2) Transformator i rozdzielnia energii elektrycznej zgodnie z wymaganiami technicznymi.

- 3) Nawierzchnia placu manewrowego i drogi wewnętrznej z miejscem parkingu dla wozu technicznego.
2. Dostęp do terenu z dojazdowej drogi gminnej na działce numer 587/3.
3. Przez teren dopuszcza się prowadzenie podziemnych kabli energetycznych.
4. W zagospodarowaniu terenu należy zapewnić minimum 60% powierzchni biologicznie czynnej z wykluczeniem zadrzewienia i zakrzaczenia.

§.4.

Teren o powierzchni około 12,16 ha oznaczony symbolem **R** przeznacza się na cele rolne z zakazem zabudowy:

- 1) Na terenie pozostawia się istniejące drogi polne.
- 2) Dopuszcza się prowadzenie podziemnych urządzeń infrastruktury

§.5.

Teren o powierzchni około 0,22 ha oznaczony symbolem, **KD** przeznacza się na publiczną drogę dojazdową. Szerokość pasa drogowego ustala się na 10 metrów.

§.6.

Ustala się zerową stawkę procentową jednorazowej opłaty od wzrostu wartości nieruchomości w związku uruchomieniem planu.

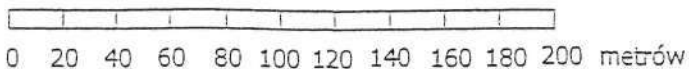
§.7.

Wykonanie uchwały powierza się Wójtowi Gminy Żurawica.

§.8.

Uchwała wchodzi w życie 30 dni po ogłoszeniu jej w Dzienniku Urzędowym Województwa Podkarpackiego.

Gmina Żurawica
Miejscowy Plan Zagospodarowania Przestrzennego
"Elektrownia Wiatrowa Orzechowce - nr 4"
RYСУNEK PLANU SKALA 1:2000



Podziałka graficzna obowiązuje przy kopiowaniu lub przeskalowywaniu rysunku.

Oznaczenia rysunku planu:

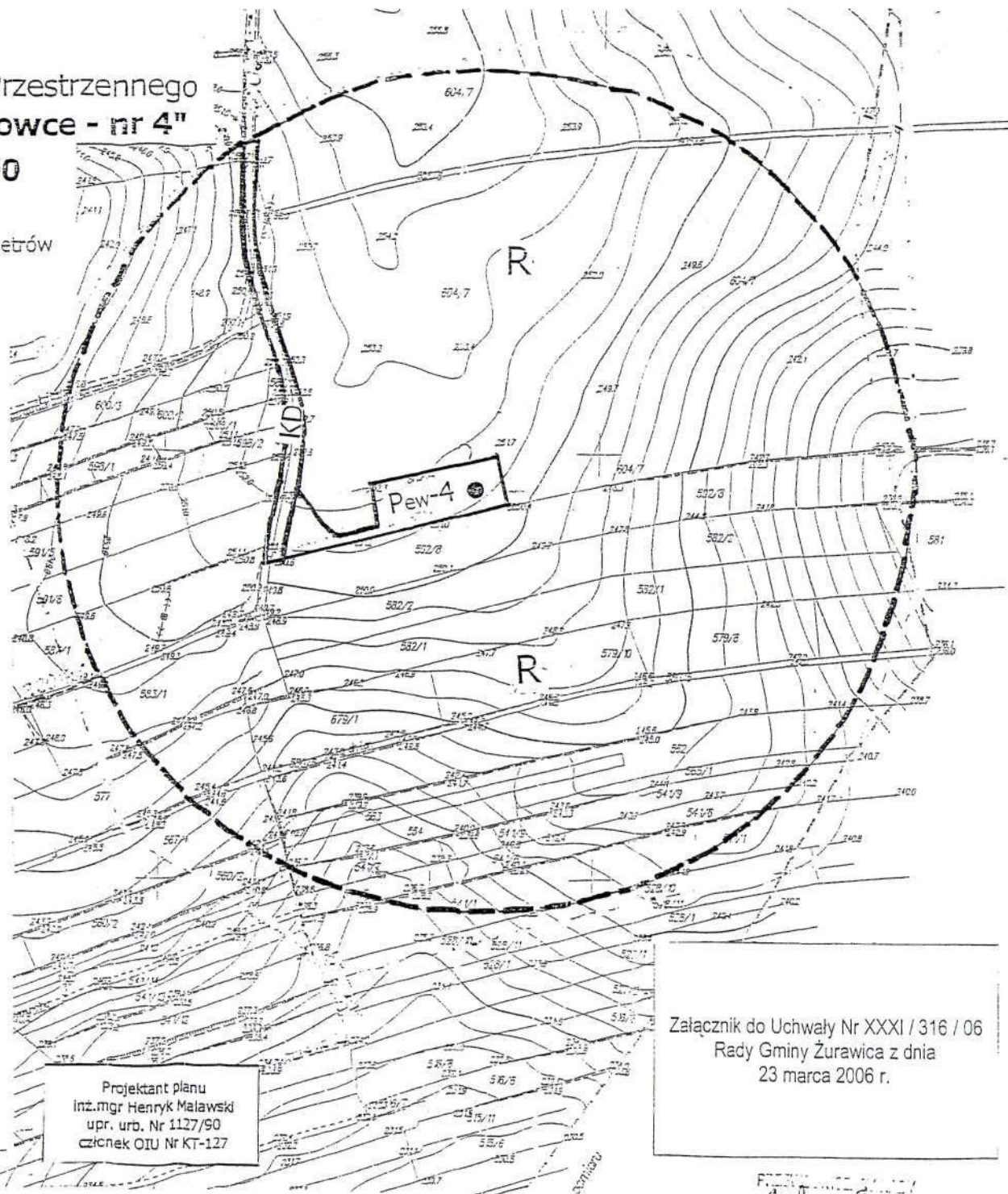
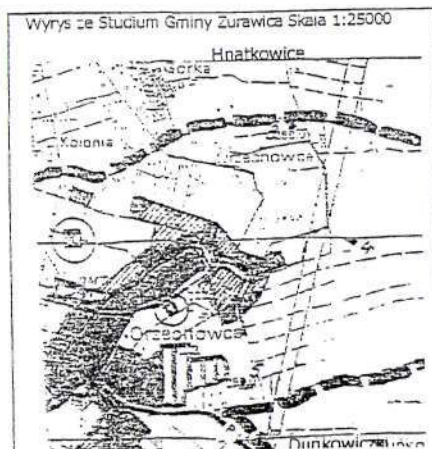
- granica obszaru planu
- linie rozgraniczające tereny o różnym przeznaczeniu .

Symbole terenów:

- R - teren rolny z zakazem zabudowy
- Pew-4 - teren produkcji energii elektrycznej
- KD - publiczna droga dojazdowa

Oznaczenia informacyjne:

- orientacyjna lokalizacja wieży wiatraka



Projektant planu
Inż.mgr Henryk Malawski
upr. urb. Nr 1127/90
członek OIU Nr KT-127

Załącznik do Uchwały Nr XXXI / 316 / 06
Rady Gminy Żurawica z dnia
23 marca 2006 r.

Beata Janiak