

**UCHWAŁA NR XLVI/408/10  
RADY GMINY ŻURAWICA  
z dnia 10 listopada 2010 r.**

**w sprawie przystąpieniu do sporządzenia Miejscowego Planu Zagospodarowania  
Przestrzennego dla, terenu położonego w Gminie Żurawica**

Na podstawie art. 18 ust. 2 pkt 15 ustawy z dnia 8 marca 1990r o samorządzie gminnym / Dz. U z 2001r Nr 142 poz. 1591 z późn. zm./ oraz art. 14 ust 1,2,3 i 4 ustawy z dnia 27 marca 2003 r o planowaniu i zagospodarowaniu przestrzennym / Dz. U. Nr 80 poz.717 z późn. zm./

**Rada Gminy w Żurawicy uchwala, co następuje:**

**§1**

Przystąpić do sporządzenia Miejscowego Planu Zagospodarowania Przestrzennego, obszaru przeznaczonego dla Zagospodarowania odwiertów gazowych Maćkowice 2-3, terenu położonego w Gminie Żurawica, zwanego dalej planem miejscowym.

**§2**

Granice obszaru objętego planem miejscowym określają załączniki graficzne Nr 1 i Nr 2, stanowiące integralną część niniejszej uchwały

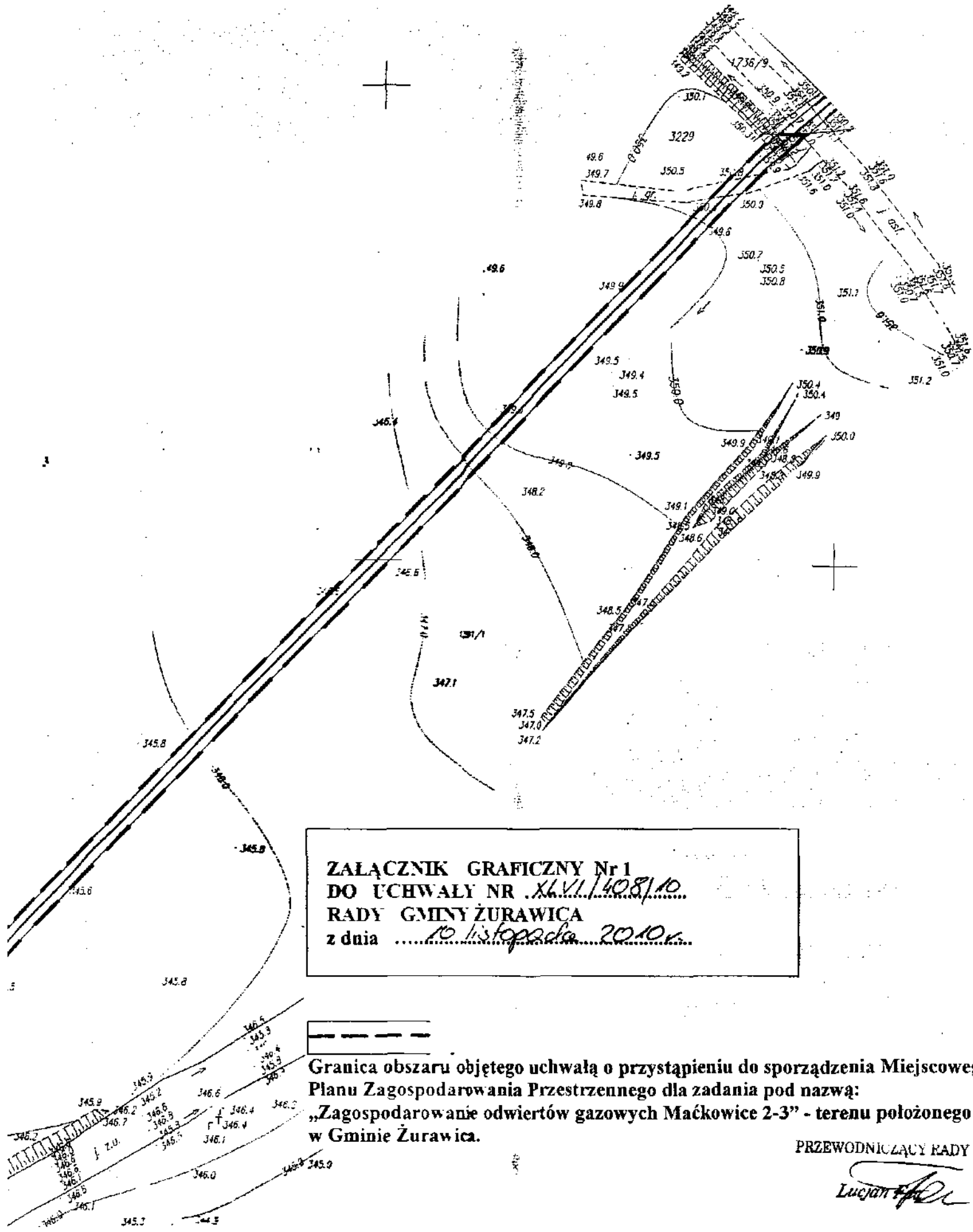
**§3**

Wykonanie uchwały zleca się Wójtowi Gminy Żurawica

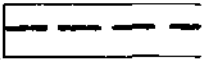
**§4**

Uchwała wchodzi w życie z dniem podjęcia.

PRZEWODNICZĄCY RADY  
  
Lucjan Fac



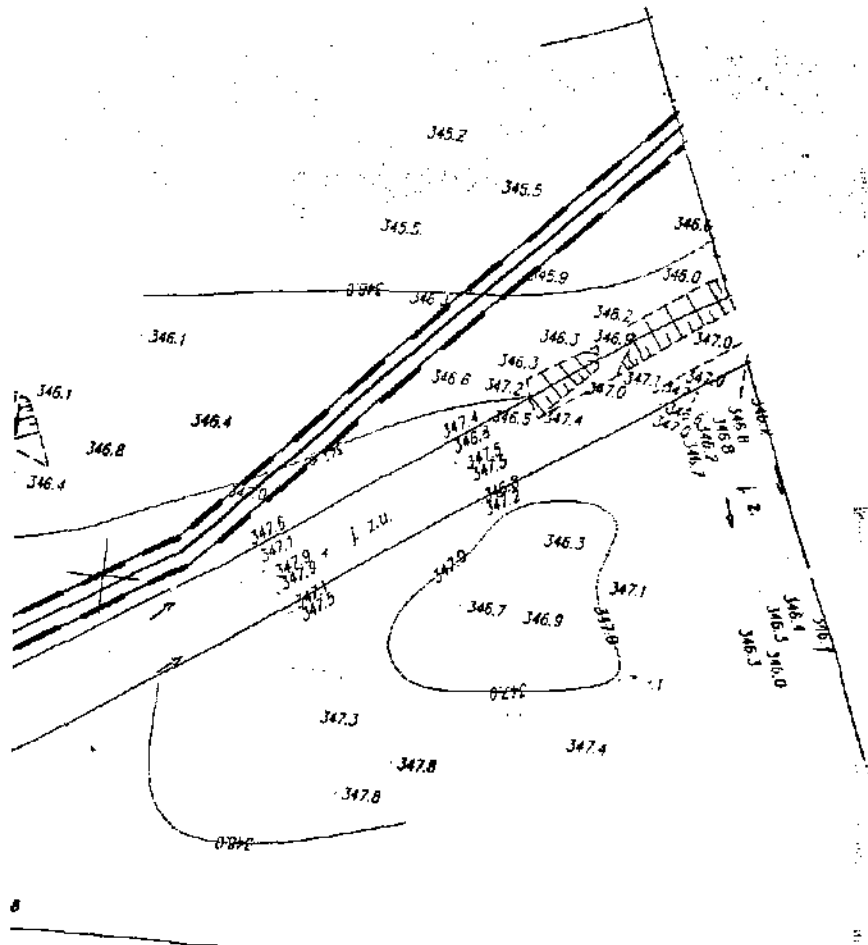
ZALĄCZNIK GRAFICZNY Nr 1  
 DO UCHWAŁY NR XLVI/1408/10  
 RADY GMINY ŻURAWICA  
 z dnia ..... 10 listopada 2010r.



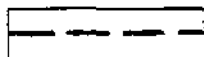
Granica obszaru objętego uchwałą o przystąpieniu do sporządzenia Miejscowego Planu Zagospodarowania Przestrzennego dla zadania pod nazwą:  
 „Zagospodarowanie odwiertów gazowych Maćkowiec 2-3” - terenu położonego w Gminie Żurawica.

PRZEWODNICZĄCY RADY

*Lucjan [Signature]*



ZAŁĄCZNIK GRAFICZNY Nr 2  
 DO UCHWAŁY NR XLVI/408/10  
 RADY GMINY ŻURAWICA  
 z dnia 10 listopada 2010r.



Granica obszaru objętego uchwałą o przystąpieniu do sporządzenia Miejscowego  
 Planu Zagospodarowania Przestrzennego dla zadania pod nazwą:  
 „Zagospodarowanie odwiertów gazowych Maćkowiec 2-3” - terenu położonego  
 w Gminie Żurawica.

PRZEWOD

Lucin